



**AZOREN**



# De Azoren

De meesten van ons kennen de Azoren bij naam, maar het is voor velen een beetje moeilijker om ze terug te vinden op de kaart. Deze unieke eilanden liggen 1500 km voor de kust van Portugal; negen wonderbaarlijk diverse, ongerepte landschappen die de meest westelijke grens van Europa vormen. De Azoren zijn een Autonome Regio met een eigen parlement en regering maar ze horen heel erg bij Portugal – door de taal natuurlijk, maar ook door de historische architectuur, hun heerlijke seizoenskeuken en hun warme en vriendelijke ontvangst.

Maar er is ook een eilandcultuur die verschilt van het leven op het vasteland. Sinds de eerste kolonisten in de 15e eeuw arriveerden, zijn de eilanden geëvolueerd tot een landelijke gemeenschap die probeert een evenwicht te vinden tussen duurzaam eilandleven en het temmen van een wild en vulkanisch landschap (tegenwoordig zijn vier van de eilanden beschermde UNESCO-biosfeerreservaten). Het zijn deze vulkanische landschappen die vaak de iets meer avontuurlijke reizigers hebben aangemoedigd om te bezoeken - hun caldera's, kratermeren, lavagrotten en geothermische zwembaden zijn al lang een aantrekkingspunt voor Europeanen die het drukke vasteland willen ontvluchten. En zoals je zou verwachten, heeft de Atlantische Oceaan altijd een grote rol gespeeld in de psyche van de Azoren: in het verleden waren de eilanden een cruciaal bevoorradingspunt voor trans-Atlantische zeilers, terwijl de Azoren de afgelopen dertig jaar de belangrijkste bestemming in Europa zijn voor het walvis- en dolfijnenspotten.

National Geographic Traveler heeft de Azoren-archipel opgenomen in hun 'Best of the World'-lijst met de 25 mooiste plekken ter wereld die je in 2023 moet bezoeken.

Gedurende drie opeenvolgende jaren werden de Azoren door de World Travel Awards beschouwd als de "Best Adventure Tourism Destination in Europe", naast de eerste en enige archipel ter wereld met de certificatie van "Sustainable Tourist Destination".



De algemene voorwaarden van toepassing voor reizen die vanuit België (of via.be) worden gemaakt vallen onder Vlaamse Solidariteit Reisgelden/VVR & Amlin Europe.



Conform art. 36 van de wet tot regeling van het contract tot reisorganisatie en reisbemiddeling van 16 februari 1994 en het uitvoeringsbesluit van 25 april 1997 is Adagio Tours door Amlin Europe nv, bijhuis België, Koning Albert II laan 37, 1030 Brussel (NBB nr. 0745 - RPR 0416.056.358), www.amlin.com verzekerd om, in geval van financieel onvermogen, zijn verplichtingen jegens de reiziger verder na te komen. Deze garantiestelling wordt begeleid door Vlaamse Solidariteit Reisgelden, een afdeling van de Vereniging van Vlaamse Reisbureaus. Licentie 6189 v.u.: Christine Sax - Steenhuyze 17 - 9070 Destelbergen

De combinatie van reisdiensten die u wordt aangeboden, is een pakketreis in de zin van Richtlijn (EU) 2015/2302. Bijgevolg kunt u aanspraak maken op alle EU-rechten die voor pakketreizen gelden. ADAGIO BVBA is ten volle verantwoordelijk voor de goede uitvoering van de volledige pakketreis. ADAGIO BVBA beschikt ook over de wettelijke verplichte bescherming om u terug te betalen en, indien het vervoer in de pakketreis is inbegrepen, te repatriëren ingeval zij insolvent wordt. Meer informatie over basisrechten krachtens Richtlijn (EU) 2015/2302 op onze website .

# De Azoren

Met meer dan 20 jaar ervaring in de bestemming en tientallen bezoekjes aan de eilanden mogen we ons terecht specialist in de bestemming noemen.

Onze vakanties worden met grote zorg georganiseerd, gebaseerd op onze grondige kennis van de eilanden door de veelvuldige bezoeken. We bieden een zeer uitgebreide keuze zowel op gebied van accommodaties als activiteiten.

We kennen de (meeste) hoteluitbaters en onze lokale partners persoonlijk en sommige zijn na verloop van tijd goede vrienden geworden. Het zijn een voor een mensen die hun beroep uitoefenen met hart en ziel en vooral heel fier zijn op hun eiland.

## > De Azoren nodigen uit !!

- ga op ontmoeting met dolfijnen en walvissen
- kom tot rust in de ongerepte natuur
- bewonder de betoverende kratermeren
- geniet van de lekkere kaas, ananas, thee, wijn, vis en steak

Wat maakt ons anders? Zeer persoonlijke service, ondersteuning zowel bij het plannen als wanneer u aan het genieten bent van uw vakantie op de Azoren. Er is een 24-uurs noodnummer waar u steeds terecht kan voor vragen of problemen.

Via onze nieuwe App heeft u uw reisschema steeds bij de hand op uw smartphone en kan u met ons chatten.

Ons inspirerende aanbod aan vakanties is een geweldige plek om te beginnen met het plannen van uw reis naar deze boeiende eilanden. Neem contact op met een van de reiskantoren die met ons samenwerken of vul een van onze aanvraagformulieren in en wij zullen u graag helpen een onvergetelijk Azoren-avontuur samen te stellen.

## INHOUDSTAFEL

Inleiding Azoren	2 - 3
<b>Eilanden</b>	
São Miguel	4
Terceira	5
Faial	6
Pico	7
São Jorge	8
Flores & Corvo	9
Graciosa	10
Santa Maria	11
<b>Pakketten</b>	
Eilandhoppen	12 - 15
Wandelvakanties	16 - 17
Actieve vakanties	18 - 20
Walvissen & Dolfijnen	21
Activiteiten	24 - 27
<b>Accommodaties</b>	
São Miguel	28 - 31
Terceira	32 - 33
Pico	34 - 35
Faial	36
São Jorge	37
Flores & Corvo	38
Santa Maria	

Bezoek onze website voor meer bestemmingen en promoties.

[www.adagiotours.be](http://www.adagiotours.be)

[www.azoren.be](http://www.azoren.be)

Live the moment in  
the Azores

and make it beautiful.



# São Miguel



Oppervlakte: 759 km<sup>2</sup> - Lengte: 62 km - Breedte: 15.8 km - Inwoners: 137.699 - Hoofdstad: Ponta Delgada

São Miguel is het grootste eiland van de Azoren en wordt ook Ilha Verde "groen eiland" genoemd. De belangrijkste aantrekkingspunten zijn de 'caldeiras' (kraters) gevuld met diepblauwe en groene meren zoals Sete Cidades, Lagoa do Fogo en Furnas.

Vulkanische activiteit is op verschillende plaatsen zichtbaar en voelbaar zoals de fumarolen en borrelende modderplassen in de Furnas vallei, de vulkanische onderzeese bron in Ferraria, de warme waterval van Caldeira Velha,...

In de Furnas vallei vindt men de idyllische tuinen van Terra Nostra en het Parque da Grená (zie foto hierboven)

De hoofdstad Ponta Delgada, met een panoramische ligging rondom een grote baai, is het toeristische hart van São Miguel.

Andere steden van belang zijn Vila Franca en Ribeira Grande.

Het binnenland kenmerkt zich door enkele bosrijke heuvels en bergen met als hoogste top de Pico da Vara (1103m) in de Serra da Tronqueira aan de oostzijde van het land.

De noordoostkust is zeer bijzonder en een betrekkelijk onontdekte streek met spectaculair hoge kliffen die zich vanaf de hoge plateau's in zee storten. Dit is ook de thuis van de zeldzame Azoriaanse goudvink of 'priolo'.

En niet te vergeten, de enige ananas- en theeplantages van Europa, de charme van de diversiteit van het landschap met weilanden vol onverstoorbare, gevlekte koeien, dichtbegroeide bossen, bloemen, héél veel bloemen en adembenemende uitzichten over land en zee.

Een prachtig en gevarieerd eiland, ideaal voor langere verblijven, sportieve vakanties en "fly & drive" formules.



Kratermeren van Sete Cidades



Ponta do Sossego



Lagoa do Canário



Ribeira dos Caldeirões



# Terceira



Oppervlakte: 382 km<sup>2</sup> - Lengte: 29 km - Breedte: 17.5 km - Inwoners: 56.000 - Hoofdstad: Angra do Heroísmo

**T**erceira betekent letterlijk “derde” aangezien het in 1427 als derde eiland van de Azoren werd ontdekt. Vanop de Serra do Cume (500 m) heeft men een adembenemend uitzicht over de lappendeken van groene weiden en akkers, gescheiden door zwarte muren van vulkanische rotsblokken, veelal begroeid met hortensia's. Dit landschap met blokkenpatroon van verscheidene tinten groen wordt bewoond door grazende koeien van Hollandse oorsprong.

Het binnenland kenmerkt zich door enkele bosrijke bergen met op 1.021 m de hoogste top bij de Serra de Santa Bárbara, aan de westzijde van het eiland. In het centrum van het eiland bevinden zich enkele kleine vulkaankraters en grotten, waaronder de interessante Algar do Carvão met door lava gevormde stalactieten en stalagmieten. Vlakbij ligt het geologisch beschermd gebied van Furnas do Enxofre, waar verschillende zwavelrookpluimen opstijgen uit de bodemspleten.

Vlakbij ligt de Caldeira de Guilherme Moniz, een vulkaankrater met een

omtrek van 15 km. In dit idyllisch landschap ligt het mooie golfterrein van Terceira.

De hoofdstad Angra do Heroísmo staat op de UNESCO Werelderfgoedlijst met een kasteel, een fort, de kathedraal, vele kerkjes, authentieke pastelkleurige huisjes met prachtige smeedijzeren balustrades en de heuvel Monte Brasil gelegen op een grote landtong en omgeven door een vestigingswal.

De São Joaninas zijn de meest populaire feesten ter ere van de Heilige Geest. Ter gelegenheid worden de impérios geschilderd in felle kleuren en zijn er dorpsfeesten met dans, muziek en bloemen en wordt er op veel plaatsen een tourada à corda gehouden.

Terceira is levendiger dan de kleine eilanden maar zeker niet minder geschikt voor natuurliefhebbers.



Angra do Heroísmo - kerk Misericórdia



Algar do Carvão - grot en lavapijp



Baías da Agualva



Ilhéus das Cabras



# Faial



Oppervlakte: 173 km<sup>2</sup> - Lengte: 21 km - Breedte: 14 km - Inwoners: 15.000 - Hoofdstad: Horta

Faial is een aquarel met twee overheersende kleuren: het groen van het gras en de Japanse ceders en daartegen afstekend kilometers lange hagen blauwe hortensia's die versmelten met de hemel en de zee, waardoor het eiland de bijnaam "Blauw Eiland" krijgt. Om het paradijselijke plaatje compleet te maken zijn er de intense kleuren van het donkergrijze vulkanische as van het maanlandschap in Capelinhos. Dit is de plek waar in 1957-1958 de laatste uitbarsting plaatsvond die het dorpje volledig met as bedekte. Er zijn een paar mooie stranden zoals in Porto Pim en Praia do Almozarife.

Faial nodigt uit tot wandelingen door het bucolische landschap met in het midden van het eiland de Caldeira (Cabeço Gordo) op 1043m, die een grote en poëtische mosgroene krater verborgen houdt maar die helaas dikwijls schuil gaat achter de laaghangende wolken. De schoonheid van het kleurenpalet ziet men in allerlei schakeringen van zonsopgang tot zonsondergang met op de achtergrond het majestueuze profiel van de berg Pico op het tegenoverliggende eiland.

De hoofdstad van het eiland is het gezellige Horta waarvan de haven eeuwenlang een belangrijke halteplaats was tussen Amerika en Europa en waar zich het beroemde Peter's Cafe bevindt. Tegenwoordig meren vooral zeiljachten aan waarvan de bemanningen tekeningen aanbrengen op de kademuur wat resulteert in een openluchtmuseum van kunst en verbeelding in alle kleuren van de regenboog.

Vanuit de haven van Horta vertrekken verschillende walvis- en dolfijnexcursies waarbij men tussen de eilanden Faial, Pico en São Jorge op zoek gaat naar de reuzen van de zee en speelse dolfijnen.

Het hoogtepunt is de "Semana do Mar" in de maand augustus. De feestelijkheden, die onder andere regatta's en wedstrijden met roeibootjes van walvisjagers omvatten, zorgen voor een feestelijke stemming in de stad Horta.



Capelinhos - vulkaanuitbarsting 1957-1958



Caldeira



Praia do Almozarife



Baai van Porto Pim & Horta



# Pico



Oppervlakte: 447 km<sup>2</sup> - Lengte: 42 km - Breedte: 15 km - Inwoners: 15.000 - Hoofdstad: Madalena do Pico

**P**ico is het op een na grootste eiland van de archipel en is genoemd naar de imposante vulkaan Pico die 2351 m boven de Atlantische Oceaan uitsteekt. De top is vaak in wolken gehuld en 's winters meestal met sneeuw bedekt. Zijn grootsheid is het duidelijkst vanop Faial of São Jorge. De beklimming van de vulkaan is een absolute must voor de ervaren wandelaar. Boven op de vulkaan wordt men beloond met een overweldigend uitzicht over de oceaan en de buureilanden, Faial, São Jorge, Graciosa en Terceira. Het is een vrij lastige beklimming waarvoor toelating nodig is en de begeleiding van een professionele gids aan te raden is. Men kan ook afdalen in de diepte om de lavakanalen te verkennen zoals de Gruta das Torres.




Met een bezoek aan Pico dringt men een wereld binnen die in de loop der eeuwen is opgebouwd door walvisjagers, landbouwers en vissers. Het eiland kenmerkt zich door huisjes in donkere lavasteen, de vele bloemen en de haventjes waar kleurrijke vissersboten dobberen op de golven. Lajes, São Roque en Madalena zijn eeuwenoude dorpen waar het verleden zijn sporen heeft achtergelaten.

Het eiland wordt gekenmerkt door het contrast tussen aan de ene kant de kale hellingen van de oude vulkaan en aan de andere kant de zoete vijgen en druiven, adembenemende vergezichten en knusse dorpjes gelegen hoog boven de oceaan.

Tussen Madalena en Lajes ligt de Criação Velha streek, 987 ha wijngaarden die beschermd worden door UNESCO. De muurtjes opgetrokken in lavasteen lopen parallel aan de rotskust en beschermen de wijnranken tegen wind en zeewater. Een bekende witte wijn van het eiland is de Verdelho.

Samen met Faial was Pico vroeger het centrum van de walvisjacht. Vandaag de dag heeft Pico zich op vredige wijze hersteld van de walvisvaarttraditie. Twee musea vertellen de geschiedenis van de walvisvaart en tonen allerlei door zeelieden vervaardigde kunstvoorwerpen gemaakt van tanden en botten van potvissen.

De ideale plek, beroemd in de hele wereld, om grote walvisachtigen te bewonderen.





# São Jorge



Oppervlakte: 246 km<sup>2</sup> - Lengte: 55 km - Breedte: 8 km - Inwoners: 10.300 - Hoofdstad: Velas

São Jorge ligt ongeveer in het midden van de centrale eilandengroep en is een langwerpige bergrug die uitsteekt boven het wateroppervlak. Een bergketen vormt de ruggengraat van het eiland met als hoogste top de Pico da Esperança (1053 m) die uitzicht biedt over de centrale eilandengroep.

Aan de voet van de loodrechte kliffen van de noord- en zuidkust liggen 46 fajãs, vruchtbare landtongen, gevormd door lavastromen. De Fajã do Ouvidor aan de noordkust is de meest typische en is bezaaid met huisjes. De Fajã do Santo Cristo, een lapje grond aan de voet van de 480m hoge kliffen heeft een klein meertje waar men de heerlijke tapijtschelpen van São Jorge vindt. Op de Fajã dos Vimes wordt koffie geteeld. Sommige fajã's zijn alleen vanuit zee of via steile ezelpaadjes bereikbaar.

Nabij het dorp Calheta ligt een natuurreservaat met de krater Caldeira do Santo Cristo, waar een ondergronds meer en enkele grotten te vinden zijn. Het hoogland is nauwelijks bewoond en slechts via een paar wegen bereikbaar. Een pad slingert door weilanden en bossen omhoog naar de

Serra do Topo.

Velas is de gezellige hoofdstad van het eiland met enkele historische herenhuizen, een haven, natuurlijk zwembad, gezellige winkelstraat en restaurants. Aan de zuidkust liggen de bloemrijke vissersdorpjes Urzelina en Manadas met het oudste kerkje van de Azoren, de Igreja de Santa Bárbara.

Hier en daar staan kleine fabriekjes waar men kan zien hoe van de dikke volle koeienmelk, grote kazen worden gemaakt. Deze kazen die een uitstekend begin vormen van iedere maaltijd, hebben het eiland haar bekendheid gegeven. Daarnaast worden op het eiland nog veel met de hand geweven dekens vervaardigd.

São Jorge is rustig en kleinschalig en de ruige natuur is zonder meer indrukwekkend. Dit is een waar paradijs voor wandelaars voor wie routes zijn uitgezet door het berglandschap met smalle dalen, watervallen en bergweiden, waar je overal de geur opsnuift van wilde kruiden en bloemen.

Een vakantie op São Jorge is er één vol ontdekkingen en vooral één om tot rust te komen.



Fajã do Ouvidor



Velas



Fajã dos Bodes



Kaasfabriek



# Flores & Corvo



Flores : 143 km<sup>2</sup> - Lengte: 17 km - Breedte: 11,5 km - Bevolking: 4500 inwoners - Hoofdstad: Santa Cruz

Flores is het meest westelijk gelegen eiland van de Azoren (517 km van São Miguel en 2200 km van Lissabon) en zal iedereen die er voet aan wal zet weten te bekoren. Dit bloemeneiland van een spectaculaire schoonheid ligt ver weg van de platgetreden paden en is een absolute must voor de natuurliefhebber. Het spectaculaire landschap nodigt uit tot het maken van heerlijke wandelingen langs hagen van hortensia's die het eiland blauw kleuren. Er is zoveel te zien en te bewonderen. Van de vloeibare spiegel van de meren diep in de groene vulkaankraters tot de reusachtige basaltzuilen van Rocha dos Bordões.

Verweerde kliffen, een veelvoud aan meertjes en kraters, hoge watervallen, schilderachtige weiden met kilometerlange hydrangea hagen en adembenemende uitzichten in groentinten zoals u ze nog nooit eerder zag.

Of u nu een actieve of een rustige vakantie wenst, met een vakantie op Flores doet u in ieder geval nieuwe energie op. Het eiland nodigt u uit de natuur opnieuw te ontdekken.

Corvo is het kleinste en het verst gelegen eiland van de archipel met slechts 400 inwoners. Een dagexcursie vanuit Flores biedt de kans het rustige levensritme van het eiland te ontdekken. Wie slechts enkele uren de tijd heeft, leert Corvo het beste kennen door een bezoek te brengen aan het schilderachtige dorpje Vila Nova do Corvo met een wirwar van kasseistraten 'canadas' genaamd en traditionele huizen met kleurig versierde kozijnen. Het opvallendste gebouw in het stadje is de 16de-eeuwse kerk Nossa Senhora dos Milagres (de patroonheilige van het eiland) met Vlaamse invloeden.

Het eiland bestaat uit één grote zwarte rots ontstaan door de uitbarsting van een onderzeese vulkaan, de Monte Gordo die reikt tot 718m boven zeespiegel. De groene krater met een doorsnee van 2 km en een diepte van 300 m is gevuld met serene meertjes en eilandjes en domineert het centrale gedeelte van het eiland van waaruit men een prachtig uitzicht krijgt over het landschap en de oceaan. Drie gemarkeerde wandelpaden lopen door het landschap tussen Vila Nova en de caldeira - zeer aanbevolen!



Miradouro do Portal



Vila do Corvo



Lagoa Negra & Lagoa Comprida



Poço da Ribeira do Ferreiro



# Graciosa



Oppervlakte: 61 km<sup>2</sup> - Lengte: 12.5 km - Breedte: 7 km - Inwoners: 5.000 - Hoofdstad: Santa Cruz

Graciosa of het 'bekoorlijke' eiland met zijn molens met rode ajuinvormige koepel, een erfenis van Vlaamse en Hollandse kooplieden en de talrijke kleine, eenvoudige witte huisjes. Hierdoor wordt het eiland ook wel het 'Witte Eiland' genoemd.

Het gloeiende landschap wordt gekenmerkt door wijngaarden omgeven door muurtjes van lavastenen en enkele vulkaankegels met als hoogste punt de Pico Timeao (398 m). De vulkaanrater 'Caldeira' ligt aan de zuidoostzijde van het eiland en heeft een omvang van 10 km. Hier bevindt zich de zwavelgrot Furna do Enxofre met een vulkanische tunnel van 100 m diep met aan het einde een grot van 220m lang en 120m breed en een diep zwavelmeer. Deze grot is te bezichtigen via een wenteltrap van 184 treden.

De kustlijn heeft vele baaien en de kleine eilandjes vóór de kust bieden toevlucht aan de fuut en de roodgesnavelde stern. Het enige strand op het eiland bevindt zich in Praia en in Carapacho hebben vulkanische rotsen een natuurlijk zwembad gevormd wat gevoed wordt door thermaal water.

Waar wijngaarden zijn is wijn... en de witte en rode wijnen van Graciosa zijn uitstekende begeleiders van verse vis, schelpdieren en vlees uit de lokale keuken. Ter afsluiting van de maaltijd gaat er niets boven de traditionele zoetigheden - de Queijadas da Graciosa en een glaasje 'aguardente', brandewijn bereid in oude koperen distilleerketels.




Furna do Enxofre



Traditionele windmolen



Kapel Nossa Senhora da Ajuda



Porto Alfonso



# Santa Maria



Oppervlakte: 97 km<sup>2</sup> - Lengte: 17 km - Breedte: 9.5 km - Inwoners: 5.500 - Hoofdstad: Vila do Porto

Santa Maria is het meest zuidelijke eiland van de Azoren en ligt op ongeveer 88 km van het eiland São Miguel. Het schilderachtige landschap met de typische windmolens, de wijngaarden en witte huisjes creëren een idyllisch karakter. Met zijn vele diepe baaien heeft Santa Maria de mooiste stranden van de Azoren. Door de zuidelijke ligging van het eiland is het klimaat iets droger en zonniger dan de rest van de archipel

Een tocht over het eiland voert u langs plekjes zoals Anjos, waar Columbus ooit halt hield bij zijn terugkeer van de Nieuwe Wereld, het typische stadje São Pedro, de witte huisjes van het schilderachtige Santa Barbara en Pico Alto (590m), het hoogste punt van het eiland.

U zal zich verbazen over het contrast tussen de groene bergen en de kale vlaktes. Het westelijk gedeelte is vlak en zeer droog met een schilderachtige rode woestijn - Barreiro da Faneca. Hier bevindt zich tevens de hoofdstad Vila do Porto.

In het kleine dorpje Maia leiden steile hellingen naar de oceaan en in Baía de São Lourenço heeft men de hellingen omgevormd tot terrassen met behulp van zwarte vulkanische rotsblokken om zo de vruchtbare grond vast te houden en er wijngaarden, graanvelden en maïsvelden aan te leggen. Verder zijn er de natuurreservaten van Baía de São Lourenço, Ilhéus das Formigas en Baía da Maia - stuk voor stuk prachtige plaatsen om te verkennen.



Calçada do Gigante



Poço da Pedreira



Praia Formosa



Ponta do Castelo





## De Grote Azoren Rondreis

Terceira

São Jorge

Faial

Pico

Flores

São Miguel

### 15 dagen / 14 nachten



Dit programma is mogelijk op basis van Fly & Drive waarbij u op eigen initiatief met een huurwagen de eilanden bezoekt. De huurwagens worden afgehaald of ingeleverd bij de luchthavens of ferryterminals.

Alternatief is een individuele rondreis met chauffeur die u naar de belangrijkste bezienswaardigheden brengt. Bij aankomst en vertrek zijn transfers naar/van de luchthaven/haven voorzien.

Voor beide formules worden de inter-eilandvluchten en ferries geregeld.

Bij de begeleide reis zijn volgende excursies inbegrepen:

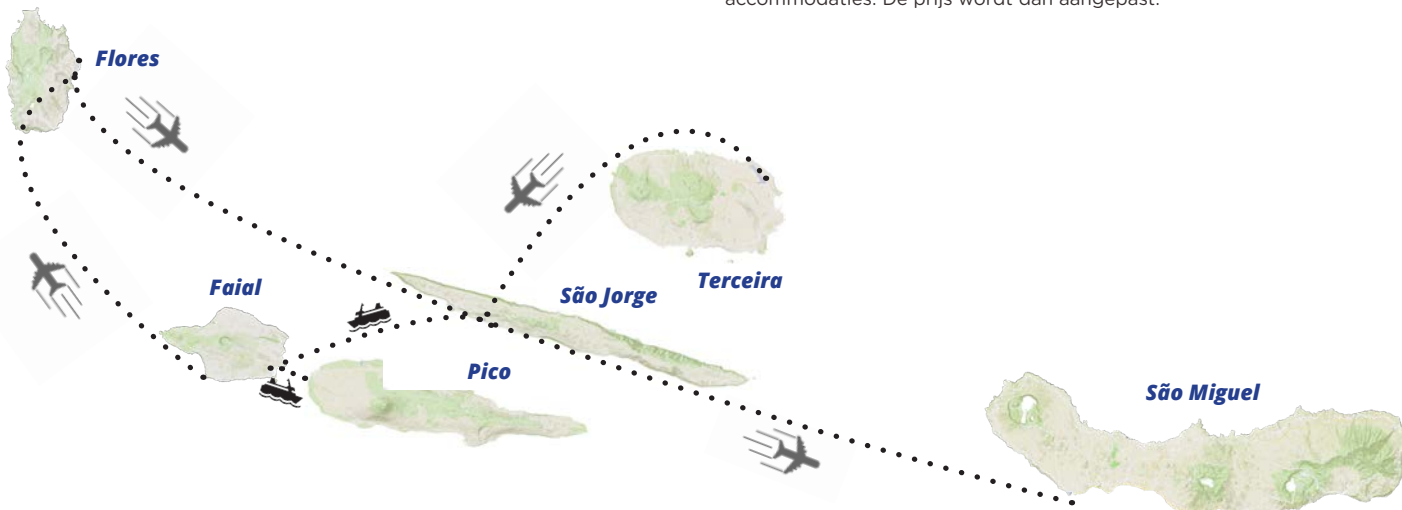
- halve dagexcursie Terceira
- halve dagexcursie São Jorge
- halve dagexcursie Faial
- dagexcursie Pico - lunch inbegrepen
- halve dagexcursie Flores
- dagexcursie Sete Cidades met ananasplantage - lunch inbegrepen
- dagexcursie Furnas - typische Cozido-lunch inbegrepen

Dit programma kan worden aangepast of verlengd op basis van beschikbare vluchten.

Standaard worden volgende hotels voorzien

- 2 n. Terceira Mar Hotel
- 2 n. São Jorge Hotel
- 3 n. Azoris Faial Garden
- 2 n. Hotel das Flores
- 5 n. Azoris Royal Garden

U kan ook een eigen keuze maken uit ons uitgebreid aanbod accommodaties. De prijs wordt dan aangepast.







## Magische Eilanden in de Atlantische Oceaan

São Miguel

Faial

Pico

Terceira

### 9 dagen / 8 nachten

Dit programma is mogelijk op basis van Fly & Drive waarbij u op eigen initiatief met een huurwagen de eilanden bezoekt. De huurwagens worden afgehaald of ingeleverd bij de luchthavens of ferryterminals.

Alternatief is een individuele rondreis met chauffeur die u naar de belangrijkste bezienswaardigheden brengt. Bij aankomst en vertrek zijn transfers naar/van de luchthaven/haven voorzien.

Voor beide formules worden de inter-eilandvluchten en ferries geregeld.

Bij de begeleide reis zijn volgende excursies inbegrepen:  
- dagexcursie Sete Cidades met ananasplantage - lunch inbegrepen

- dagexcursie Furnas - typische Cozido-lunch inbegrepen

- halve dagexcursie Faial


- dagexcursie Pico - lunch inbegrepen

- halve dagexcursie Terceira

Dit programma kan worden aangepast of verlengd op basis van beschikbare vluchten.

Standaard worden volgende hotels voorzien  
3 n. Azoris Royal Garden  
3 n. Azoris Faial Garden  
2 n. Terceira Mar Hotel

U kan ook een eigen keuze maken uit ons uitgebreid aanbod accommodaties. De prijs wordt dan aangepast.







## Hoogpunten van de Azoren

São Miguel

Faial

Pico

São Jorge

Terceira

### 12 dagen / 11 nachten



Dit programma is mogelijk op basis van Fly & Drive waarbij u op eigen initiatief met een huurwagen de eilanden bezoekt. De huurwagens worden afgehaald of ingeleverd bij de luchthavens of ferryterminals.

Alternatief is een individuele rondreis met chauffeur die u naar de belangrijkste bezienswaardigheden brengt. Bij aankomst en vertrek zijn transfers naar/van de luchthaven/haven voorzien.

Voor beide formules worden de inter-eilandvluchten en ferries geregeld.

Bij de begeleide reis zijn volgende excursies inbegrepen:

- dagexcursie Sete Cidades met ananasplantage - lunch inbegrepen
- dagexcursie Furnas - typische Cozido-lunch inbegrepen
- halve dagexcursie Faial
- dagexcursie Pico - lunch inbegrepen
- halve dagexcursie São Jorge
- halve dagexcursie Terceira

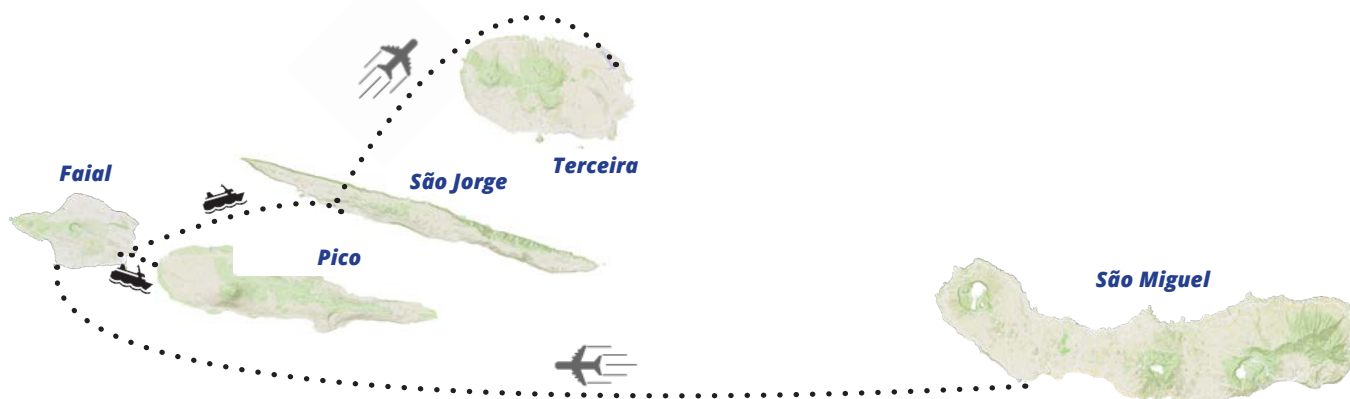
Standaard worden volgende hotels voorzien

- 4 n. Azoris Royal Garden
- 3 n. Azoris Faial Garden
- 2 n. São Jorge Hotel
- 2 n. Terceira Mar Hotel

Opmerking: voor wie de berg Pico wenst te beklimmen wordt het verblijf of Faial vervangen door een verblijf op Pico met een dagexcursie naar Faial.

Dit programma kan worden aangepast of verlengd op basis van beschikbare vluchten.

U kan ook een eigen keuze maken uit ons uitgebreid aanbod accommodaties. De prijs wordt dan aangepast.







## Ontdek de Centrale Azoren

Terceira

São Jorge

Pico

Faial

**14 dagen / 13 nachten**



Dit programma werd gemaakt voor wie eerder het eiland São Miguel bezocht en kennis wenst te maken met enkele andere eilanden.

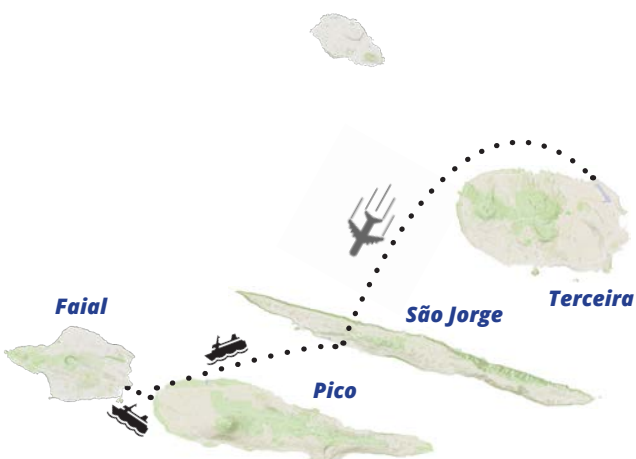
Dit is een Fly & Drive programma waarbij u op eigen initiatief met een huurwagen de eilanden bezoekt. De huurwagens worden afgehaald of ingeleverd bij de luchthavens of ferryterminals. Het programma kan naar wens worden aangevuld met een of meerdere excursies & activiteiten uit ons aanbod.

Standaard worden volgende hotels voorzien

2 n. Terceira Mar Hotel  
3 n. São Jorge Hotel  
3 n. Azoris Faial Garden  
3 n. Hotel Caravelas  
2 n. Terceira Mar Hotel

U kan ook een eigen keuze maken uit ons uitgebreid aanbod accommodaties. De prijs wordt dan aangepast.

Dit programma kan worden aangepast of verlengd op basis van beschikbare vluchten.







## São Miguel te voet met roadboek

### São Miguel

#### 8 dagen / 7 nachten

In dit weekprogramma wandelt u, uitgerust met gedetailleerde informatie en kaartmateriaal langs het grootste en meest schilderachtige eiland in de Azoren. Het niveau van de geselecteerde routes gaat van licht tot matig. Het zijn de meest populaire wandelingen op het eiland en met de mooiste panorama's en het zijn allemaal circulaire wandelingen zodat u makkelijk de huurwagen kan gebruiken gezien begin- en eindpunt hetzelfde zijn.

Verder heeft u de keuze uit het 3-sterren Comfort Inn Hotel in Ponta Delgada of het 4-sterren Hotel Terra Nostra Garden in Furnas. Het eerste bevindt zich in Ponta Delgada in het westen van het eiland en het tweede in het oostelijk gelegen Furnas. Waar u ook verblijft zal u soms tot 65km (+/- 70 min.) moeten rijden (zowel heen als terug). De wandelingen duren een halve dag zodat u deze makkelijk kan combineren met andere bezoeken of activiteiten.

#### Dag 1 Aankomst

Bij aankomst afhalen van de huurwagen en rit naar het hotel in Ponta Delgada (+/- 5 km) of Furnas (+/- 50 km)

#### Dag 2 Sete Cidades

Het begin- en eindpunt van deze wandeling is het uitkijkpunt van "Vista do Rei" met een prachtig uitzicht over de kratermeren van Sete Cidades gelegen in het westen van het eiland. Eerst daalt u af naar de oever en het dorp om daarna bergopwaarts terug te keren langs de kraterrand. Afstand: 11 km - hoogteverschil: 300 m - niveau: middelmatig

#### Dag 3 Lagoa do Canário

De route begint in de vulkanische heuvels ten zuiden van Sete Cidades, vlakbij het Lagoa do Canário en passeert langs de aquaduct "Muro das Nove Janelas" en de 845m hoge top van Pico da Cruz. Onderweg kan men meerdere meren zien. De wandeling kan worden uitgebreid met 4km Afstand: 6 km - hoogteverschil: 150 m - niveau: licht

#### Dag 4 Lagoa do Fogo

Deze tocht naar het "Vuurmeer" in het centrum van het eiland is de langste maar zonder twijfel de mooiste etappe. Van aan de zuidkust bij Água d'Alto leidt het dal van Ribeira da Praia naar het geheimzinnige vulkaanmeer Lagoa do Fogo, omzoomd met stranden van vulkaan. Afstand: 12 km - hoogteverschil: 630 m - niveau: middelmatig

#### Dag 5 Furnas

De wandeling begint en eindigt aan het Terra Nostra Hotel in Furnas met als bestemming het Lagoa das Furnas. Daarbij komt u bij de borrelende en dampende "Caldeiras" aan de oever van het meer en kan u zien hoe men de "Cozido" uit de hollen naar boven haalt. Deze stooftpot wordt later in het hotel geserveerd als lunch. Afstand: 9 km - hoogteverschil: 110 m - niveau: gemakkelijk

#### Dag 6 Faial da Terra

Vanuit het kleine dorpje Faial da Terra in het uiterste zuidoosten van het eiland wandelt u naar de waterval Salto do Prego. De terugweg gaat door het deels onbewoonde dorp Sanguinho. Afstand: 5 km - hoogteverschil: 200 m - niveau: eenvoudig


#### Dag 7 Gorreana

De laatste wandeling begint en eindigt bij de traditionele thee fabriek van Gorreana. Hier kan u parkeren, de fabriek bezoeken de heerlijke groene en zwarte thee proeven en natuurlijk ook kopen.

De route loopt door de theevelden en een bosje naar een uitkijkpunt met een prachtig uitzicht over de noordkust. Terug langs dezelfde weg. Afstand: 6 km - hoogteverschil: 430 m - niveau: eenvoudig

#### Dag 8 Vertrek

Inleveren van de huurwagen op de luchthaven van Ponta Delgada







## Wandeltour langs Werelderfgoed

Terceira

Faial

Pico

São Miguel

### 8 dagen / 7 nachten

De Azoren zijn een wandelparadijs bij uitstek! En dat geldt niet alleen voor het hoofdeiland São Miguel die vanwege haar grootte over de meeste wandelpaden beschikt, of de lievelingseilanden van de kenners, São Jorge en Flores, maar ook voor de daarom niet minder mooie afwisselende paden van Terceira, Faial en Pico.

Uitgerust met een huurwagen (telkens af te halen en in te leveren op de luchthavens of havens), kaarten en begeleidend materiaal volgt u de voorgestelde wandelroutes op individuele basis.

De hotels, de inter-eilandvluchten en de ferry-overtocht worden voor u gereserveerd.



#### Dag 1 Aankomst Terceira

Bij aankomst afhalen van de huurwagen en korte rit (20 km) naar het 4\* hotel Do Caracol in Angra do Heroísmo, waarvan het historisch centrum reeds sinds 1983 op de UNESCO Werelderfgoedlijst prijkt.

#### Dag 2 Biscoitos

De eerste etappe op Terceira is een circulaire wandeling in het wijengebied van Biscoitos die u langs de ruige rotsen van de noordkust voert. Afstand: +/- 10km - Hoogteverschil: 330m

#### Dag 3 Serreta

De tweede wandeling in de buurt van Serreta in het noordwesten van het eiland biedt, op voorwaarde van gunstige weersomstandigheden, mooie panoramische zichten op de buureilanden Graciosa en São Jorge. In de namiddag neemt u de vlucht naar Faial, geliefde ontmoetingsplek van wereldzeilers. Hier verblijft u 2 nachten in het Azoris Faial Garden Hotel, gelegen tegenover de jachthaven van Horta, waar duizenden bonte schilderijen de kade versieren.

Afstand: +/- 7km - Hoogteverschil: 360m

#### Dag 4 Terceira-Faial & Capelinhos

Inleveren van de huurwagen op de luchthaven van Terceira en vlucht naar Faial waar u intrekt in Hotel Azoris Faial Garden.

Wandeling door het kale maanlandschap van de landtong Ponta dos Capelinhos, die ontstond door een onderzeese vulkaanuitbarsting in 1957/58. Vergeet zeker niet een bezoek te brengen aan het ondergrondse Interactieve museum en informatiecentrum en de oude vuurtoren die dienst doet als uitkijkpunt over het spectaculaire landschap.

Afstand: +/- 9km - Hoogteverschil: 380m

#### Dag 5 Faial - Pico

Per ferry maakt u de 30 min. overtocht naar Madalena op het eiland Pico en rijdt u met de huurwagen naar het 4\* hotel Aldeia da Fonte vlakbij het walvisvaardersdorp Lajes (afstand 32 km).

In de namiddag kan u een wandeling maken rond de oostpunt van Pico, langs het panoramisch kustpad met zicht op São Jorge.

Afstand: +/- 7km - Hoogteverschil: 150m

#### Dag 6 Santa Luzia

Vandaag loopt de wandelroute rond het oord Santa Luzia aan de noordkust van het eiland. Laurierwoud en zwarte lavavelden typeren deze tour aan de noordelijke voet van de vulkaan Pico.

Werp nog een blik in het Walvisvaardersmuseum van Lajes do Pico alvorens terug te keren naar het hotel.

Afstand: +/- 9km - Hoogteverschil: 210m

#### Dag 7 Pico - São Miguel

Vlucht van Pico naar Ponta Delgada en na het afhalen van de huurwagen rijdt u naar Hotel Vila Nova in het centrum. Vrije namiddag. Suggestie: korte rit naar het uitkijkpunt van Vista do Rei om de kratermeren te bewonderen van Sete Cidades (afstand +/- 20km).

#### Dag 8 Vlucht naar Brussel of Amsterdam

Inleveren van de huurwagen en terugvlucht naar Brussel of Amsterdam (rechtstreeks of via Lissabon)





## São Miguel Family Fun

### São Miguel

#### Dag 1 - Mystiek Furnas - Kajak en fietsen

De dag begint met een kanotocht op het meer van Furnas tot bij de Caldeiras da Lagoa das Furnas, waar vulkanische activiteit zichtbaar is. Hier wordt de traditionele Cozido bereid door middel van vulkanische stoom die je later kan proeven in een lokaal restaurant in het dorp.

Na al dit lekkers is het tijd voor de fietstocht van +/- 10,5 km. Het hoogste punt van deze tour bevindt zich in Pico dos Milhos, vanwaar men een mooi zicht heeft op het dorp. De afdaling gaat langs secundaire wegen en eindigt waar de tocht begon.

#### Dag 2 - Walvisobservatie + snorkelen eilandje Vila Franca

Ga op expeditie en ontdek de prachtige zuidkust van het eiland São Miguel, observeer dolfijnen en walvissen in hun natuurlijke habitat, proef van de lokale gastronomie en bezoek het unieke reservaat van het eilandje van Vila Franca, een van de meest exclusieve badplaatsen op het eiland (enkel toegankelijk per boot) en geklasseerd als Natuurreervaat sinds 1983. De lunch wordt geserveerd in een lokaal restaurant in Vila Franca.

#### Dag 3 - Sete Cidades - Mountainbike (halve dag)

Deze tour speelt zich af in de streek van Sete Cidades, met een tocht langs de kraterrand en langs de oevers van het meer en het dorp van Sete Cidades. Het is een circulaire route met begin en einde aan het Lagoa do Canário. Het terrein is meestal eenvoudig te berijden, met een paar gedeeltes van een laag tot gemiddeld technisch niveau en een paar beklimmingen. Deze activiteit is geschikt voor mensen met een goede fysieke conditie die op een avontuurlijke manier de streek van Sete Cidades wensen te verkennen. Kan met of zonder begeleiding.

#### Dag 4 - Zwemmen met dolfijnen (+/- 3 uur)

In de Azoren heeft men de kans om te zwemmen met dolfijnen in open zee, in perfecte symbiose met hun natuurlijk gedrag en habitat. Wedden dat je onder de indruk zal zijn van de diepblauwe zee, de nieuwsgierigheid van de dolfijnen en het kristalheldere water. Men zoekt altijd de perfecte balans tussen een onvergetelijke ervaring en het behoud van de natuur met respect voor de dieren.

Tijdens deze tocht kan je rekenen op de aanwezigheid van gewone dolfijnen (*Delphinus delphis*), Atlantische vlek-dolfijnen (*Stenella frontalis*), risso dolfijnen of grijze dolfijnen (*Grampus griseus*) of tuimelaars (*Tursiops truncatus*).

#### Dag 5 - Kajak Vila Franca Eilandje

De kajakexcursie langs de kust van São Miguel is de unieke kans om enkele van de mooiste verborgen juweeltjes van het eiland te verkennen en te ontdekken (hoge kliffen, baaien, kleine grotten, verborgen strandjes,...) Er zijn familiekajaks voor 2 volw. + 2 kinderen, stabiel en comfortabel. Geen ervaring nodig.







## Avontuur op São Miguel

### São Miguel

#### Dag 1 - Zwemmen met dolfijnen + Walvisobservatie

Unieke activiteit om de marine biodiversiteit te ontdekken door interactie met de dolfijnen en het observeren van walvissen en ander zeeleven in hun natuurlijke habitat.

Wedden dat je onder de indruk zal zijn van de diepblauwe zee, de nieuwsgierigheid van de dolfijnen en het kristalheldere water. Men zoekt altijd de perfecte balans tussen een onvergetelijke ervaring en het behoud van de natuur met respect voor de dieren.

Verder kan men ook de geologische kustformaties van het eiland bewonderen. Lunch in een lokaal restaurant.

#### Dag 2 - Canyoning - halve dag

Nordeste wordt beschouwd als de mooiste streek van het eiland. We starten deze spannende dag met de canyoning-activiteit in het natuurpark Ribeira dos Caldeirões. Je volgt de loop van de rivier die ontspringt in de bergen al springend, glijdend en abseilend temidden prachtige endemische bossen.

#### Dag 3 - Jeepsafari Sete Cidades & Lagoa do Fogo

Deze ultieme jeeptour combineert twee van de meest populaire plaatsen op het eiland São Miguel: de meren van Sete Cidades en het Fogo-meer, naast andere ongelooflijke plaatsen zoals de warme waterval van Caldeira Velha waar je optioneel kan baden (toegang niet inbegrepen). Tijdens deze dag vol prachtige landschappen, word je zeker verliefd op dit eiland! Lunch in een lokaal restaurant.

#### Dag 4 - Coasteering - halve dag

Tijdens het coasteering kan je de prachtige vulkanische kustlijn van São Miguel en enkele van de baaien en grotten verkennen met behulp van verschillende methoden, waaronder spannende sprongen van opmerkelijke kliffen, klimmen en een verfrissende duik in de oceaan. Voor liefhebbers van avontuur en adrenaline!!!

#### Dag 5 - Wandeling Sanghuinho (Faial da Terra & Salto do Prego)

Afstand: 6km - Totale duur: +/- 7 uur waarvan 3,5 uur wandelen - Niveau: middelmatig  
De wandeling begint met een steile smalle weg naar Sanguinho - een dorpje dat in de vroege jaren '70 werd verlaten en nu stilaan wordt gerestaureerd. Bij aankomst aan de waterval Salto do Prego is er gelegenheid tot een verkwikkende duik en een picknicklunch. Op de terugrit is er een stop in Povoação, de eerste nederzetting van het eiland.





## Actief eilandhoppen

Op zoek naar een combinatie van eilandhoppen met een actieve vakantie?

We hebben voor jullie enkele modules samengesteld, als het ware bouwstenen.

Met de door u gekozen bouwstenen gaan wij aan de slag om uw reis samen te stellen rekening houdend met transportmogelijkheden. U hoeft dan enkel nog een keuze te maken uit ons ruim aanbod accommodaties. Een of meerdere bouwstenen kunnen ook worden gecombineerd met een actief programma op São Miguel.

### São Jorge - 3 dagen

- Canyoning halve dag
- Wandeltocht + speleologie + bezoeken + halve dag minivantour
- Graciosa: coasteering + snorkelen + boottoertocht van/naar Calheta



### Faial - 3 dagen

- Afdaling in de krater (moeilijk) of trektocht langs de perimeter van de krater (gemakkelijk)
- Wandeltocht 10 vulkanen (moeilijk) of Entre Montes/Monte da Guia (gemakkelijk)
- Walvisobservatie (duur +/- 3 uur)



### Pico - 3 dagen

- Beklimming Pico - +/- 8 uur (Nederlandstalige gids mogelijk)
- Grottentour 09:00-12:00 (Nederlandstalige gids mogelijk)
- of fietstour door de wijngaarden (vertrek om 09u00 of 14u00 - duur +/- 3 uur - Engelstalige gids)
- Eilandtour per minivan/jeep - 09u00-18u00 - lunch inbegrepen (Nederlandstalige gids mogelijk)





## Terceira - 4 dagen

- Wandeltocht langs de kust (4,1 km - middelmatig) of Wandeltocht tussen de wijngaarden (3,5 km - gemakkelijk)
- Fietstour in het spoor van Darwin 47km - volledige dag
- Vulkanentour (namiddag - duur 4 uur)
- Snorkelen langs de kust of bij de Cabras eilandjes (duur 3 uur) of combi zwemmen met dolfijnen ('s morgens - 2,5 uur) + snorkelen (namiddag - 2 uur)
- Optie:  
Zonsondergang wandeling met picknick (3 uur) of  
Zonsondergang per boot (2 uur met drankje)




## Santa Maria - 3 dagen

- Jeep safari met de belangrijkste bezienswaardigheden van het eiland (09u00-18u00 - lunch niet inbegrepen)
- Coasteering of combi canyoning + coasteering in de baai van São Lourenço
- Zuidkust trektocht 4-5 uur



## Flores - 3 dagen

- Tour Watervallen en noorden 4 uur of Extreme Waterfalls 9 uur of Fanais hike 4 uur
- Canyoning of Gastronomische tour 6 uur
- Eiland Corvo met lunch en gids - 6 uur (bootovertochten en transfers op Corvo inbegrepen)











## Walvis- en dolfijnobservatie

De oceaan rond de Azoren bezit een weelde aan fauna. Het “whale watching” is een fascinerende ervaring voor natuurliefhebbers. De expedities worden uitgevoerd zodiacs, kleine 6 m lange opblaasbare rubberboten met harde romp, die plaats bieden aan 7-12 personen. Deze boten werden gekozen om een veilige en snelle toenadering tot de walvissen en dolfijnen mogelijk te maken en om hen niet te storen.

Op São Miguel worden deze excursies ook gemaakt met een catamaran waarop u vrij kan rondlopen en met toilet aan boord.

De skipper staat in verbinding met de “Vigia’s”, dit zijn uitkijkposten langs de kust waarin een waarnemer met behulp van een verrekijker de dieren opzoekt en de locatie doorgeeft.

De meest voorkomende soorten zijn de potvis, de gewone dolfijn, de grote tuimelaar en de rissodolfijn die het hele jaar door te zien zijn tussen Pico en Faial. In april-mei en september-oktober ziet men ook baleinwalvissen zoals de blauwe vinvis, de gewone vinvis, de bulruggen en dwergvinvissen. Verder ziet men ook dikwijls noordelijke butskoppen (een soort spitssnuitdolfijn), grienden (in april) en Sowerby’s beaked whales. De gevlekte Atlantische dolfijn komt naar de Azoren tussen mei en juni en blijft er tot september.

Er zijn twee tot drie dagelijkse tochten, één ‘s morgens en één tot twee in de namiddag met een duur van ongeveer 3 uur. Alle dieren worden heel voorzichtig benaderd zodat ze niet gestoord worden. Dat is de sleutel tot een succesvolle ontmoeting. Het zijn de dieren die beslissen of ze dichtbij willen komen of niet. Soms krijgt men enkel een staart, vin of spuitwolk te zien. Hoewel, met een beetje geluk steekt de walvis zijn kop boven water of maakt hij een sprong. Potvissen gedragen zich anders dan baardwalvissen of dolfijnen. Doordat een potvis tot meer dan 70 jaar oud kan worden, hebben sommigen slechte herinneringen aan de tijd van de walvisindustrie, waardoor ze de neiging hebben zich terug te trekken wanneer ze benaderd worden. Als de dieren zich niet op hun gemak voelen in onze nabijheid, moeten we dit aanvaarden en de tocht verder zetten.

### Opmerkingen

Er kan geen garantie worden gegeven dat u walvissen zal zien, dolfijnen ziet men bijna altijd.

Belangrijk: zwangere vrouwen of personen met ernstige rugklachten worden niet toegelaten aan boord van de zodiacs.







## Golf

Op de Azoren liggen 3 golfbanen in een droomomgeving van bergen met spectaculaire uitzichten op zee.



## Kajak en SUP

Voor wie het liever rustig aan doet is een tochtje met een kajak ideaal. Nieuw is de SUP (stand-up paddle)



## Duiken en Snorkelen


Naast meer dan 20 soorten walvissen en dolfijnen, voelen ook manta's, walvishaaien, grote groepen mobula's, blauwe haaien en makohaaien zich hier thuis.







**Wandeltochten**  
 Als wandelaar kan men zijn hart ophalen langs de vele, goed onderhouden wandelpaden.



**Fietsen en mountainbikes**  
 Begeleide fietstochten op São Miguel Pico, Terceira en São Jorge. Op de meeste eilanden zijn fietsen en soms ook scooters en quads te huur..



**Canyoning & coasteering**  
 Bij canyoning volgt men de loop van een rivier en bij coasteering klauter, spring en zwem je langs de kustlijn. Voor beginners en gevorderden.







**Geotours**

Een geotour laat u toe om de geologische structuur van het landschap te voelen en te begrijpen. Op Terceira en Pico bieden we een heel interessante Vulkanentour aan.



**Paardrijden**

De unieke natuur van de Azoren betovert elke bezoeker - vooral te paard.



**Vogelobservatie**

U vindt hier maar liefst 227 vogelsoorten waarvan een derde endemische soorten zijn zoals bv. de "priolo".





**Jeptours & Tuc-Tuc**

Verken de eilanden op een ludieke en avontuurlijke wijze.




**Diepzeevissen**

Spandeer een dag op het water en ga diepzeevissen op blauwe marlijn, tonijn en daurade in de Atlantische Oceaan.



**Boottochten & verhuur**

Boottochten rond de eilanden & sunset cruises. Verhuur van zeilboten met of zonder skipper voor 1 of meerdere dagen.
























































## Ontdek ook onze andere bestemmingen

